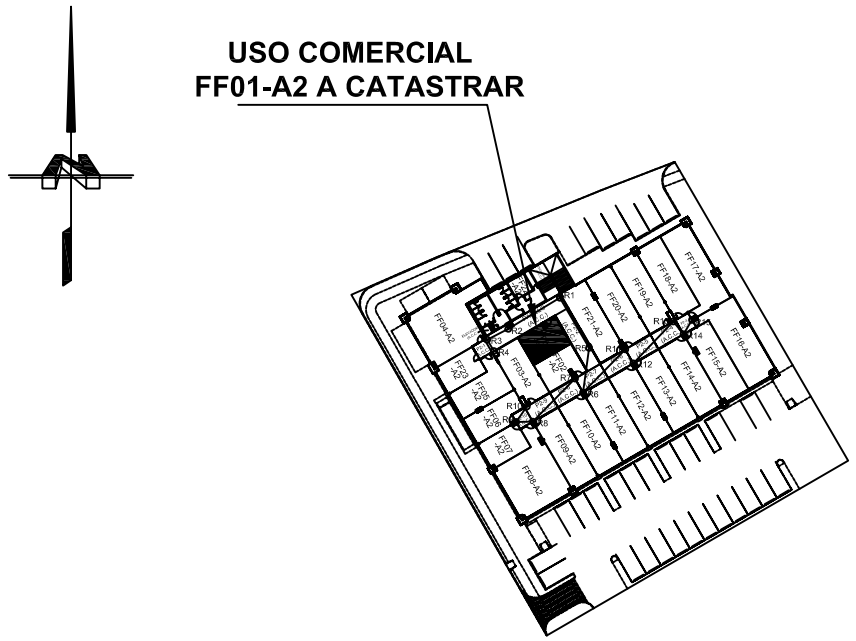

DISEÑO DE SITIO

ESCALA 1:1000

LINEA	A C I M U T	DIST.(m)
1 - 2	059° 52.4'	6.65
2 - 3	329° 52.4'	1.20
3 - 4	059° 52.4'	.10
4 - 5	329° 52.4'	3.80
5 - 6	239° 52.4'	1.85
6 - 7	149° 52.4'	.10
7 - 8	239° 52.4'	.15
8 - 9	149° 52.4'	.90
9 - 10	239° 52.4'	.50
10 - 11	329° 52.4'	.90
11 - 12	239° 52.4'	4.25
12 - 1	149° 52.4'	4.90

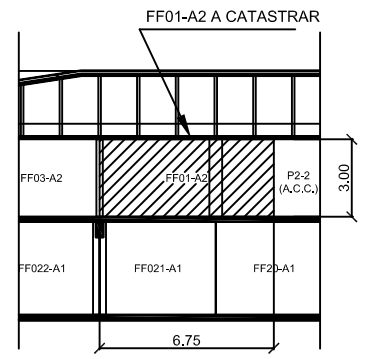

Corte A-A'

Escala 1:250

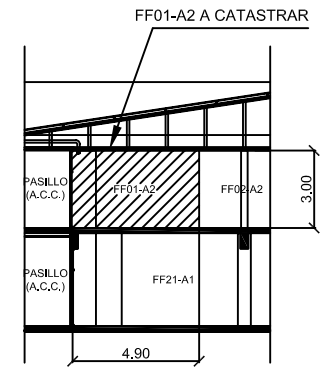

Corte B-B'

Escala 1:250

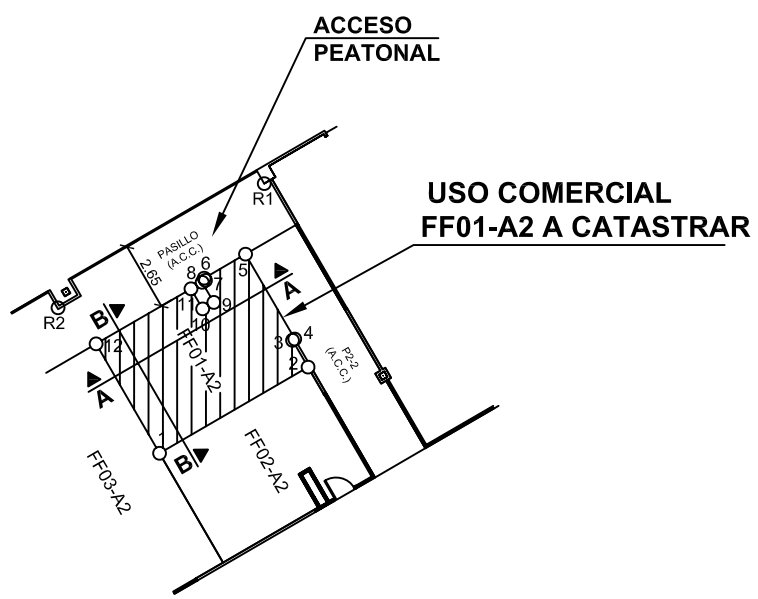

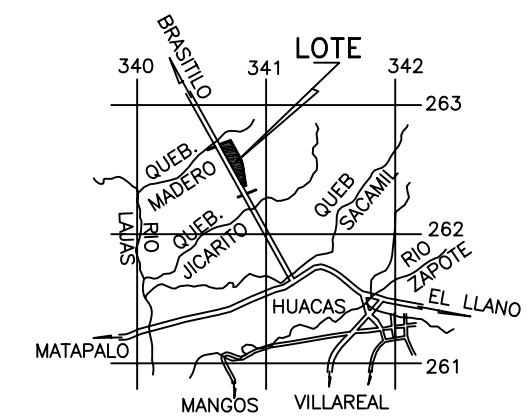

UBICACION GEOGRAFICA

HOJA MATAPALO - ESCALA 1:50000

CUADRO DE AMARRES A PUNTOS FIJOS		
AMARRE	AZIMUT	DIST. (m)
5 - R1	014°52'26"	2.83
12 - R2	313°30'20"	2.03

NOTAS:

- DOY FE QUE LOS LINDEROS SON EXISTENTES
- LEASE FF = FINCA FILIAL
- LEVANTAMIENTO POLAR, POLIGONAL ABIERTA
- ERRORES ESTIMADOS:
ANGULAR: 00°01' , LINEAL: 0.01m
- SON AREAS COMUNES CONSTRUIDAS, CASETA DE GUARDA, BODEGA DE SERVICIOS, PAREDES, ESTACIONAMIENTO PROPIEDAD
- DE LOS CONDOMINOS DEL CONDOMINIO XXXXXXXXXXXXX
- SON DE USO COMUN Y PROPIEDAD DE LOS CONDOMINOS DEL CONDOMINIO PLAZA AMERICA LAS CALLES INTERNAS, ACERAS, PASILLOS, PAREDES, ESTACIONAMIENTO Y ZONA VERDE
- EL USO DEL INMUEBLE ES COMERCIAL.
- ACCESO A FINCA FILIAL 1 POR AREA COMUN (ACCESO PEATONAL)
- FRENTE A AREA COMUNAL DEL PUNTO 1 A 4 4.05m
- TODAS LAS MEDIDAS ESTAN DADAS EN METROS.
- MODIFICA AL PLANO CATASTRADO _-_____-____
- LAS PAREDES EXISTENTES EXTERNAS DE LOS LOCALES SON MEDIANERAS.

FINCA FILIAL Nº FF01-A2

CONDOMINIO HORIZONTAL COMERCIAL XXXXXXXXXXXXXXXX

FINCA FILIAL PROPIEDAD DE :
Grupo Corporativo DSIEVATAF
VENDE A:
BRADLEY LLOYD

CEDULA JURIDICA: 3-_____
CEDULA JURIDICA: 3-_____

DAVID GONZALEZ QUESADA
TOPOGRAFO ASOCIADO TA-11755

PROTOCOLO:
TOMO : _____ FOLIO : _____
ARCHIVO :
Catastro-PaseodelMar\Filial 1-A2.dwg

SITUADO EN: HUACAS
DISTRITO: 04° TEMPATE
CANTON: 03° SANTA CRUZ
PROVINCIA: 05° GUANACASTE

AREA : **32.69m²**
ESCALA : 1:250
FECHA : ABRIL 2008
FINCA FILIAL : 1-A2

INFORMACIÓN REGISTRO PUBLICO:
FOLIO REAL FINCA MATRIZ G_____
Area: 0000.00m²
FOLIO REAL FINCA FILIAL G_____
Area: 0000.00m²